

GMMIIS

GMMIIS prototipo dizainas

Sistemos prototipo dizainas peržiūrai (neinteraktyvus)

GMMIIS



MGI Objektai > MGI objektų administravimas

 MMGI
 ANGI
Objekto statusas Objektas nurašytas Objekto kodas Valdytojas/savininkas Rodomas Rūšis Nacionaliniai genetiniai ištekliai

Ieškoti

Valyti filtrus

Daugiau filtrų

+ Naujas objektas

Eksportuoti

Nr.	Objekto kodas	ANGI kodas	Girininkija	Kvartalas	Sklypas	Plotas, ha.	Kilmės rajonas	Patvirtinimo data	Nurašymo data	Projektavimo data	Rodomas	GB objektas	Objekto pasas
1	01BGD001	AGB02436	Spaviškių	190	14, 15, 17	13.8	LT/D2	2024-10-22	2024-10-22	2024-10-22	<input checked="" type="checkbox"/>	<input checked="" type="checkbox"/>	
1	01BGD001	AGB02436	Spaviškių	190	14, 15, 17	13.8	LT/D2	2024-10-22	2024-10-22	2024-10-22	<input checked="" type="checkbox"/>	<input checked="" type="checkbox"/>	
1	01BGD001	AGB02436	Spaviškių	190	14, 15, 17	13.8	LT/D2	2024-10-22	2024-10-22	2024-10-22	<input checked="" type="checkbox"/>	<input checked="" type="checkbox"/>	
1	01BGD001	AGB02436	Spaviškių	190	14, 15, 17	13.8	LT/D2	2024-10-22	2024-10-22	2024-10-22	<input checked="" type="checkbox"/>	<input checked="" type="checkbox"/>	
1	01BGD001	AGB02436	Spaviškių	190	14, 15, 17	13.8	LT/D2	2024-10-22	2024-10-22	2024-10-22	<input checked="" type="checkbox"/>	<input checked="" type="checkbox"/>	
1	01BGD001	AGB02436	Spaviškių	190	14, 15, 17	13.8	LT/D2	2024-10-22	2024-10-22	2024-10-22	<input checked="" type="checkbox"/>	<input checked="" type="checkbox"/>	
1	01BGD001	AGB02436	Spaviškių	190	14, 15, 17	13.8	LT/D2	2024-10-22	2024-10-22	2024-10-22	<input checked="" type="checkbox"/>	<input checked="" type="checkbox"/>	
1	01BGD001	AGB02436	Spaviškių	190	14, 15, 17	13.8	LT/D2	2024-10-22	2024-10-22	2024-10-22	<input checked="" type="checkbox"/>	<input checked="" type="checkbox"/>	
1	01BGD001	AGB02436	Spaviškių	190	14, 15, 17	13.8	LT/D2	2024-10-22	2024-10-22	2024-10-22	<input checked="" type="checkbox"/>	<input checked="" type="checkbox"/>	

1 - 9 iš 9 įrašų



MGI Objektai > MGI objektų administravimas

MMGI ANGI

Objekto kodas: 00ABC000

ANGI objekto kodas: 00ABC000

Objekto statusas: - Pasirinkti -

Vidurūšinis taksonas: - Pasirinkti -

Rūšis: - Pasirinkti -

Augalų grupė: - Pasirinkti -

Gentis: - Pasirinkti -

Paieška:

Vieta (Savivaldybė): - Pasirinkti -

Valdytojas/savininkas: - Pasirinkti -

Nacionaliniai genetiniai ištekliai

🔍 Ieškoti Valyti filtrus Daugiau filtrų

+ Naujas objektas

📄 Eksportuoti

Nr. ↑↓	Objekto kodas ↑↓	ANGI kodas ↑↓	Girininkija ↑↓	Kvartalas ↑↓	Sklypas ↑↓	Plotas, ha. ↑↓	Kilmės rajonas ↑↓	Patvirtinimo data ↑↓	Nurašymo data ↑↓	Projektavimo data ↑↓	Rodomas ↑↓	GB objektas ↑↓	Objekto pasas ↑↓
1	01BGD001	AGB02436	Spaviškių	190	14, 15, 17	13.8	LT/D2	2024-10-22	2024-10-22	2024-10-22	✓	✓	📄 ⋮
1	01BGD001	AGB02436	Spaviškių	190	14, 15, 17	13.8	LT/D2	2024-10-22	2024-10-22	2024-10-22	✓	✓	📄 ⋮
1	01BGD001	AGB02436	Spaviškių	190	14, 15, 17	13.8	LT/D2	2024-10-22	2024-10-22	2024-10-22	✓	✓	📄 ⋮
1	01BGD001	AGB02436	Spaviškių	190	14, 15, 17	13.8	LT/D2	2024-10-22	2024-10-22	2024-10-22	✓	✓	📄 ⋮
1	01BGD001	AGB02436	Spaviškių	190	14, 15, 17	13.8	LT/D2	2024-10-22	2024-10-22	2024-10-22	✓	✓	📄 ⋮
1	01BGD001	AGB02436	Spaviškių	190	14, 15, 17	13.8	LT/D2	2024-10-22	2024-10-22	2024-10-22	✓	✓	📄 ⋮
1	01BGD001	AGB02436	Spaviškių	190	14, 15, 17	13.8	LT/D2	2024-10-22	2024-10-22	2024-10-22	✓	✓	📄 ⋮
1	01BGD001	AGB02436	Spaviškių	190	14, 15, 17	13.8	LT/D2	2024-10-22	2024-10-22	2024-10-22	✓	✓	📄 ⋮
1	01BGD001	AGB02436	Spaviškių	190	14, 15, 17	13.8	LT/D2	2024-10-22	2024-10-22	2024-10-22	✓	✓	📄 ⋮

MDM Siuntos > MDM siuntų administravimas

ID

Objekto kodas

Paieška

KS nr.

R.p./savin.

MDM pobūdis

SKP nr.

Likutis didesnis už 0

ID ↑↓	Reg. pad. (Savininkas) ↑↓	Rūšies kodas ↑↓	Objekto kodas ↑↓	Objekto pasas ↑↓	Kilmės sertifikato (KS) nr. ↑↓	KS ↑↓	Derliaus metai ↑↓	Laikymo vieta ↑↓	Pirminis siuntos kiekis ↑↓	Likutis ↑↓	SKP nr. ↑↓	SKP ↑↓	SKP galiojimo data ↑↓	Realizacijos laikotarpis ↑↓	MDM pobūdis ↑↓	Realiz. nr. ↑↓
13616	Anykščių r.p.	J	16JSP008		5890		2024	Dubravos s.s.	44	2	12106		2025-10-31	2025	Sėklų ruoša	5574
13616	Anykščių r.p.	J	16JSP008		5890		2024	Dubravos s.s.	44	2	12106		2025-10-31	2025	Sėklų ruoša	5574
13616	Anykščių r.p.	J	16JSP008		5890		2024	Dubravos s.s.	44	2	12106		2025-10-31	2025	Sėklų ruoša	5574
13616	Anykščių r.p.	J	16JSP008		5890		2024	Dubravos s.s.	44	2	12106		2025-10-31	2025	Sėklų ruoša	5574
13616	Anykščių r.p.	J	16JSP008		5890		2024	Dubravos s.s.	44	2	12106		2025-10-31	2025	Sėklų ruoša	5574
13616	Anykščių r.p.	J	16JSP008		5890		2024	Dubravos s.s.	44	2	12106		2025-10-31	2025	Sėklų ruoša	5574
13616	Anykščių r.p.	J	16JSP008		5890		2024	Dubravos s.s.	44	2	12106		2025-10-31	2025	Sėklų ruoša	5574
13616	Anykščių r.p.	J	16JSP008		5890		2024	Dubravos s.s.	44	2	12106		2025-10-31	2025	Sėklų ruoša	5574
13616	Anykščių r.p.	J	16JSP008		5890		2024	Dubravos s.s.	44	2	12106		2025-10-31	2025	Sėklų ruoša	5574

1 - 9 iš 9 įrašų    

Augalų genų bankas > Augalų genų banko administravimas

Objekto kodas 00ABC000

Objekto statusas - Pasirinkti -

Derliaus metai - Pasirinkti - m.

ANGI objekto kodas 00ABC000

Valdytojas/savininkas (objekto) - Pasirinkti -

Laikymo vieta - Pasirinkti -

ID - Pasirinkti -

Savininkas (pavyzdžio) - Pasirinkti -

Adresas saugykloje - Šaldytuvai - Stalčius -

Rūšis - Pasirinkti -

Likutis didesnis už 0










Ieškoti

Valyti filtrus

Daugiau filtrų

+ Įvesti naują

Eksportuoti

Objekto kodas	ANGI kodas	Pavyzdžio Nr.	ID	Valdytojas / Savininkas (objekto)	Savininkas (pavyzdžio)	Derliaus metai	Likutis, g.	Kilmės sertifikato		Pažymos apie sėklų kokybę		Saugojimo AGB pradžia	Daigumas (paskutinis), %	Drėgnumas, %	Sėklų pavyzdžio pasas
								Adresas saugykloje	Nr.	Data	Nr.				
23ESM025	AGB02436	4012	2285	Radviliškio r.p.	Medelynų padalinys	2007	1241	9 - 2	5619	2023-10-31	1167	2023-10-31	88	88	
2	AGB02436	4012	2285	Radviliškio r.p.	Medelynų padalinys	2007	1241	9 - 2	5619	2023-10-31	1167	2023-10-31	88	88	
3	AGB02436	4012	2285	Radviliškio r.p.	Medelynų padalinys	2007	1241	9 - 2	5619	2023-10-31	1167	2023-10-31	88	88	
4	AGB02436	4012	2285	Radviliškio r.p.	Medelynų padalinys	2007	1241	9 - 2	5619	2023-10-31	1167	2023-10-31	88	88	
5	AGB02436	4012	2285	Radviliškio r.p.	Medelynų padalinys	2007	1241	9 - 2	5619	2023-10-31	1167	2023-10-31	88	88	
6	AGB02436	4012	2285	Radviliškio r.p.	Medelynų padalinys	2007	1241	9 - 2	5619	2023-10-31	1167	2023-10-31	88	88	
7	AGB02436	4012	2285	Radviliškio r.p.	Medelynų padalinys	2007	1241	9 - 2	5619	2023-10-31	1167	2023-10-31	88	88	
8	AGB02436	4012	2285	Radviliškio r.p.	Medelynų padalinys	2007	1241	9 - 2	5619	2023-10-31	1167	2023-10-31	88	88	
9	AGB02436	4012	2285	Radviliškio r.p.	Medelynų padalinys	2007	1241	9 - 2	5619	2023-10-31	1167	2023-10-31	88	88	

1 - 9 iš 9 įrašų

Pranešimų centras

Užduotys

Nebaigta pildyti

Problemos

Pasiūlymai patobulinimui

[Eksportuoti](#)

Pavadinimas ↑↓	Pranešimas ↑↓	Tipas ↑↓	Gauta ↑↓	
Priskirta užduotis	Priskirta užduotis patikrinimui	Užduotis	2023-03-20	
Priskirtas prašymas	Priskirtas prašymas vertinimui	Prašymas	2023-01-17	

SISTEMOS

Naudotojai

Rolės

Rodyti filtrus

+ Sukurti naudotoją

Naudotojo vardas ↑↓	Vardas, pavardė ↑↓	El. paštas ↑↓	Tipas ↑↓	Būsena ↑↓	Rolės ↑↓	
vardpavardenis	Vardenis Pavardenis	vardenis.pavardenis@amvmt.lt	Vidinis	Aktyvus	Administratorius + 3	⋮
vardpavardenis	Vardenis Pavardenis	vardenis.pavardenis@amvmt.lt	Vidinis	Aktyvus	Administratorius + 4	⋮
vardpavardenis	Vardenis Pavardenis	vardenis.pavardenis@amvmt.lt	Vidinis	Aktyvus	Pažymų modulio naudotojas	⋮
vardpavardenis	Vardenis Pavardenis	vardenis.pavardenis@amvmt.lt	Vidinis	Aktyvus	MDM modulio klasifikatoriu naudotojas	⋮

Ataskaitos > MGI > Lietuvos miško sėklinės bazės sąvadas (pagal medžių rūšis)

Puslapiavimas

Ne

Kalba

Lietuvių

Data

📅 2024-12-07

Ploto skaičiavimas

Rankinis

🔍 Formuoti

⊗ Valyti filtrus

⬇️ Eksportuoti

LIETUVOS MIŠKO SĖKLINĖS BAZĖS OBJEKTŲ SUVESTINĖ

Botaninė rūšis (pavadinimas lietuviškai ir lotyniškai)	Valstybiniai genetiniai draustiniai		Miško medžių genetiniai draustiniai		Genetiniai medynai		Miško sėkliniai medynai		Rinktiniai medžiai	Elitiniai medžiai	Miško sėklinės plantacijos		Klonų rinkiniai		Palikuonių bandomieji želdiniai	
	Vnt.	Plotas, ha	Vnt.	Plotas, ha	Vnt.	Plotas, ha	Vnt.	Plotas, ha	Vnt.	Vnt.	Vnt.	Plotas, ha	Vnt.	Plotas, ha	Vnt.	Plotas, ha
Hibridinė drebulė (<i>Populus spp.</i>)	47	98.10	1	46.10	14	25.36	23	14.47	12	63.78	7	32.12	3	3.20	9	11.96
Hibridinė drebulė (<i>Populus spp.</i>)	47	98.10	1	46.10	14	25.36	23	14.47	12	63.78	7	32.12	3	3.20	9	11.96
Hibridinė drebulė (<i>Populus spp.</i>)	47	98.10	1	46.10	14	25.36	23	14.47	12	63.78	7	32.12	3	3.20	9	11.96
Hibridinė drebulė (<i>Populus spp.</i>)	47	98.10	1	46.10	14	25.36	23	14.47	12	63.78	7	32.12	3	3.20	9	11.96
Hibridinė drebulė (<i>Populus spp.</i>)	47	98.10	1	46.10	14	25.36	23	14.47	12	63.78	7	32.12	3	3.20	9	11.96
Hibridinė drebulė (<i>Populus spp.</i>)	47	98.10	1	46.10	14	25.36	23	14.47	12	63.78	7	32.12	3	3.20	9	11.96
Hibridinė drebulė (<i>Populus spp.</i>)	47	98.10	1	46.10	14	25.36	23	14.47	12	63.78	7	32.12	3	3.20	9	11.96
Hibridinė drebulė (<i>Populus spp.</i>)	47	98.10	1	46.10	14	25.36	23	14.47	12	63.78	7	32.12	3	3.20	9	11.96
Hibridinė drebulė (<i>Populus spp.</i>)	47	98.10	1	46.10	14	25.36	23	14.47	12	63.78	7	32.12	3	3.20	9	11.96
Hibridinė drebulė (<i>Populus spp.</i>)	47	98.10	1	46.10	14	25.36	23	14.47	12	63.78	7	32.12	3	3.20	9	11.96
Hibridinė drebulė (<i>Populus spp.</i>)	47	98.10	1	46.10	14	25.36	23	14.47	12	63.78	7	32.12	3	3.20	9	11.96
Hibridinė drebulė (<i>Populus spp.</i>)	47	98.10	1	46.10	14	25.36	23	14.47	12	63.78	7	32.12	3	3.20	9	11.96
Hibridinė drebulė (<i>Populus spp.</i>)	47	98.10	1	46.10	14	25.36	23	14.47	12	63.78	7	32.12	3	3.20	9	11.96
Hibridinė drebulė (<i>Populus spp.</i>)	47	98.10	1	46.10	14	25.36	23	14.47	12	63.78	7	32.12	3	3.20	9	11.96
Hibridinė drebulė (<i>Populus spp.</i>)	47	98.10	1	46.10	14	25.36	23	14.47	12	63.78	7	32.12	3	3.20	9	11.96
Hibridinė drebulė (<i>Populus spp.</i>)	47	98.10	1	46.10	14	25.36	23	14.47	12	63.78	7	32.12	3	3.20	9	11.96
Hibridinė drebulė (<i>Populus spp.</i>)	47	98.10	1	46.10	14	25.36	23	14.47	12	63.78	7	32.12	3	3.20	9	11.96
Hibridinė drebulė (<i>Populus spp.</i>)	47	98.10	1	46.10	14	25.36	23	14.47	12	63.78	7	32.12	3	3.20	9	11.96

Pranešimų centras

Užduotys

Nebaigta pildyti

Problemos

Pasiūlymai patobulinimui

[Eksportuoti](#)

Obj. kodas ↑↓	Trūkstami laukai ↑↓	Vartotojas ↑↓	Gauta ↑↓	
01BGD001	ANGI objekto kodas, Kilmės rajonas, Valdytojas / savininkas	v-pavardenis	2023-03-20	
01BGD001	ANGI objekto kodas	v-pavardenis	2023-01-17	

SISTEMOS

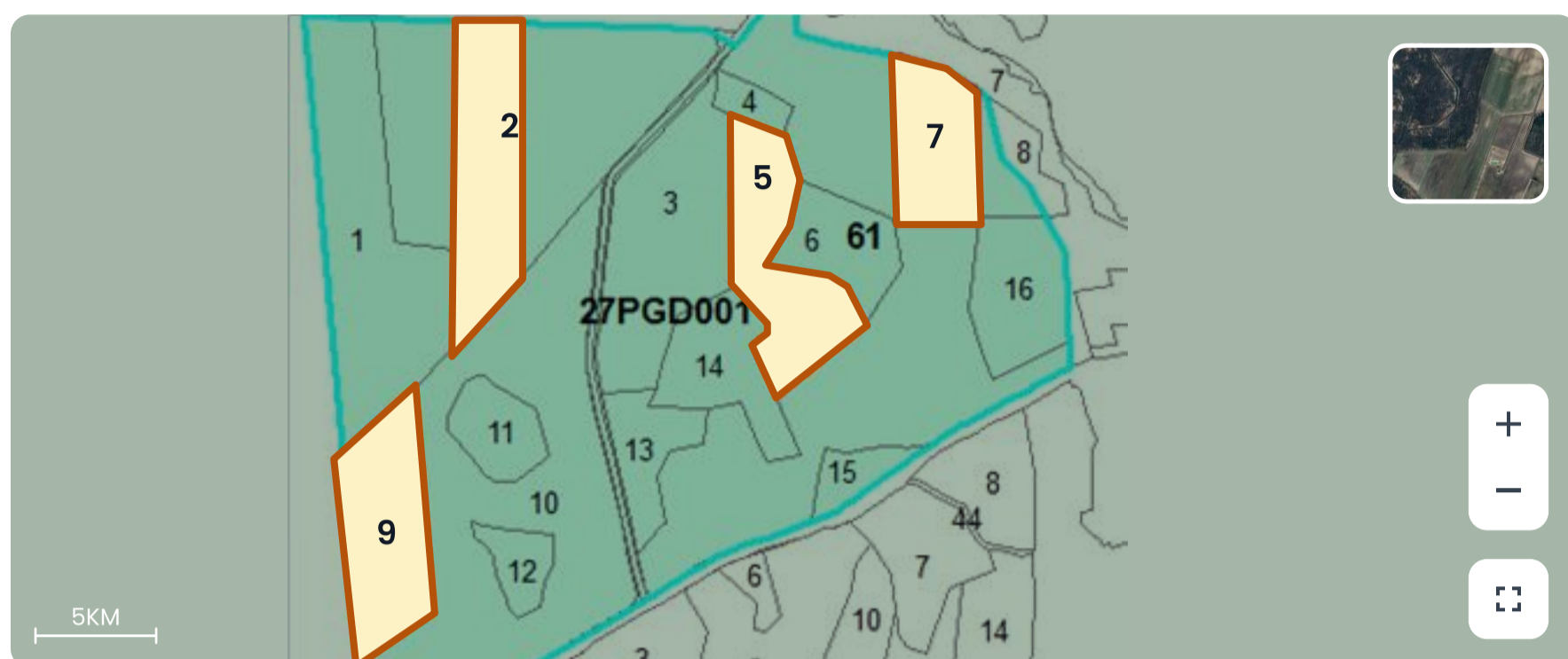
Naudotojai

Rolės

Rodyti filtrus

+ Sukurti naudotoją

Rolė ↑↓	Rolių funkcijos ↑↓	Naudotojai ↑↓	
Administratorius	24	brandusazuolas laibaliepa svyrantiskarklas	⋮
Objektų administravimas	18	vardpavardenis aukstasberzas brandusazuolas laibaliepa svyrantiskarklas +1	⋮
Pažymų modulio naudotojas	14	aukstasberzas brandusazuolas laibaliepa svyrantiskarklas	⋮
MDM modulio klasifikatoriu naudotojas	9	laibaliepa svyrantiskarklas eglezaliaskare	⋮



GEOGRAFINĖ PADĖTIS

Š. platumą 55° 39'49.8"

Platumą NL 55.6638

R. ilgumą 23° 1'9.1"

Ilgumą NL 23.0192

LKS-94 X 4382881438,00

AVJL 110

LKS-94 Y 61703365775,00

Atnaujinti

PAGRINDINĖ INFORMACIJA

Objekto kodas 01BGD001

Surinkimo numeris Surinkimo numeris

Objekto kilmė Vietinė (1)

ANGI objekto kodas AGB05544

Vertingi požymiai Gerai žiemoja

Valdytojas / savininkas LAAMC Žemdirbystės institu...

Objekto statusas VT (Vidurūšinis taksonas)

Kilmės rajonas - Pasirinkti -

Sėklinės bazės tipas Šeimos (-ų) tėvai (4)

Objekto pavadinimas Objekto pavadinimas

Objekto tvarkymo būseną Nebaigtas pildyti

Objekto paskirtis - Pasirinkti -

Rūšis L (Liepa mažalapė)

Kilmės sertifikato kodas B

Objekto kilmės kodas - Pasirinkti -

Augalų grupė Miško medžių

Sėklinės bazės kilmė - Pasirinkti -

MDM platinimo galimybės LT/J1 kilmės rajono teritorija

Vidurūšinis taksonas Ekotipas

MDM kategorija (R) atitinkanti (kokybės) reik...

MMGB objektas

Vidurūšinis taksonas II Ekotipas

Vidurūšinio taksono pavadinimas puikioji liepa

Rodomas

VIETA (ADRESAS)

Objekto kodas 00ABC000

Objekto kodas 00ABC000

Objekto kodas 00ABC000

ANGI objekto kodas ABC0000

ANGI objekto kodas ABC0000

ANGI objekto kodas ABC0000

Rūšis Pasirinkti

Rūšis Pasirinkti

Rūšis Pasirinkti

Objekto statusas Pasirinkti

Objekto statusas Pasirinkti

Objekto statusas Pasirinkti

MDM kategorija Pasirinkti

MDM kategorija Pasirinkti

MDM kategorija Pasirinkti

Objekto tvarkymo būseną Pasirinkti

Objekto tvarkymo būseną Pasirinkti

Objekto tvarkymo būseną Pasirinkti

Įgyvendinimo laikotarpis, m.	Priemonės pavadinimas	Kv. nr.	Plotas, ha.	Priemonės suderinimo data	Suderintas plotas, ha	Priemonės įgyvendinimo data	Įgyvendintas plotas, ha	Likvidinis tūris, ktm
2024-2026	Atrankiniai sanitariniai kirtimai	57	5.9	2024-11-09	4.8	2024-11-22	4.7	12.7
2024-2026	Atrankiniai sanitariniai kirtimai	57	5.9	2024-11-09	4.8	2024-11-22	4.7	12.7
2024-2026	Atrankiniai sanitariniai kirtimai	57	5.9	2024-11-09	4.8	2024-11-22	4.7	12.7
2024-2026	Atrankiniai sanitariniai kirtimai	57	5.9	2024-11-09	4.8	2024-11-22	4.7	12.7
2024-2026	Atrankiniai sanitariniai kirtimai	57	5.9	2024-11-09	4.8	2024-11-22	4.7	12.7
2024-2026	Atrankiniai sanitariniai kirtimai	57	5.9	2024-11-09	4.8	2024-11-22	4.7	12.7
2024-2026	Atrankiniai sanitariniai kirtimai	57	5.9	2024-11-09	4.8	2024-11-22	4.7	12.7
2024-2026	Atrankiniai sanitariniai kirtimai	57	5.9	2024-11-09	4.8	2024-11-22	4.7	12.7
2024-2026	Atrankiniai sanitariniai kirtimai	57	5.9	2024-11-09	4.8	2024-11-22	4.7	12.7
2024-2026	Atrankiniai sanitariniai kirtimai	57	5.9	2024-11-09	4.8	2024-11-22	4.7	12.7

MDM Siuntos > Darbo planavimas

Tyrėjas

- Pasirinkti -



Tyrimo metodas

- Pasirinkti -



Tyrimo pradžia



Nuo



Iki

Ieškoti

Valyti filtrus

Daugiau filtrų

Įvesti naują

Eksportuoti

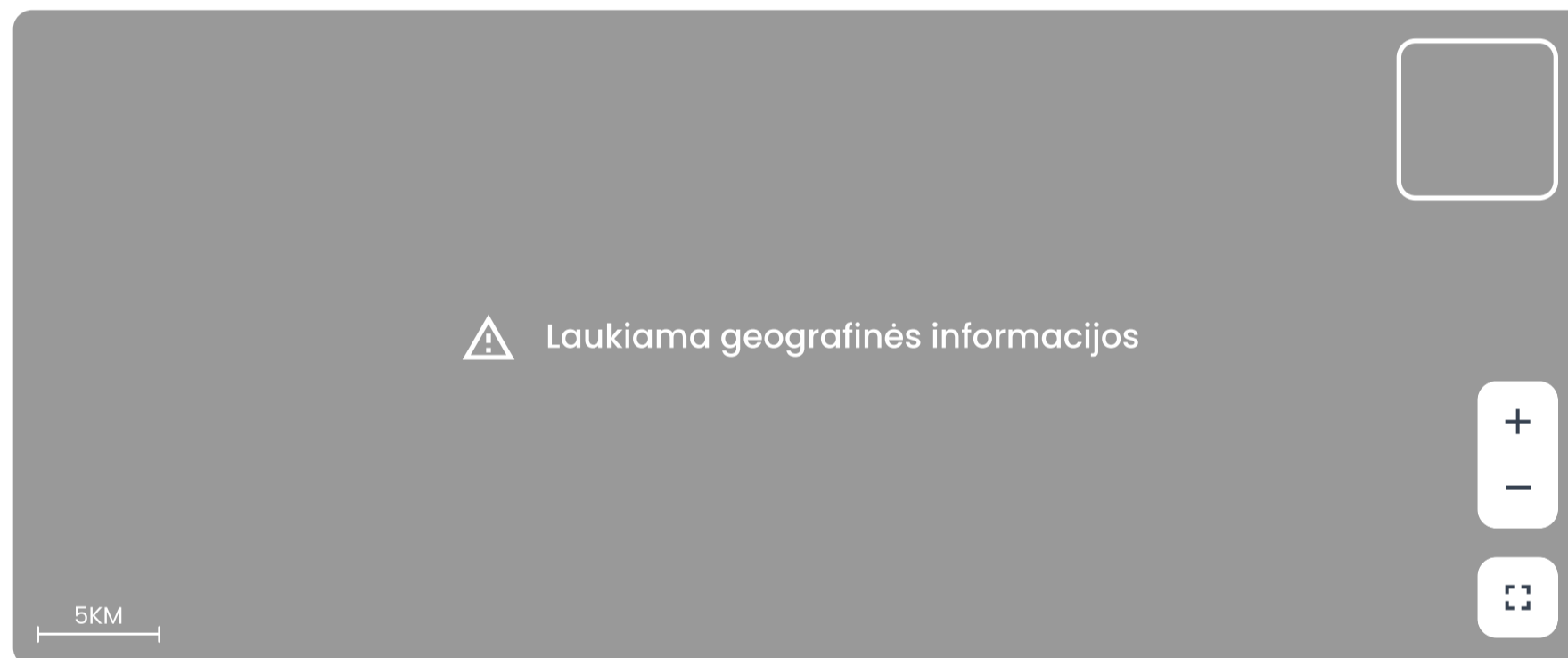
Tyrėjas ↑↓	SKP nr. ↑↓	Rūšis ↑↓	Tyrimo metodas ↑↓	Tyrimo pradžia ↑↓	Data															
					05 02	05 02	05 02	05 02	05 02	05 02	05 02	05 02	05 02	05 02	05 02	05 02	05 02	05 02	05 02	
V. Pavardenis	44	J	Daiginimas, AP, 20/30 °C	04 10	22	22	22	22	22	22	22	22	22	22	22	22	22	22	22	22
V. Pavardenis	44	J	Daiginimas, AP, 20/30 °C	04 10	22	22	22	22	22	22	22	22	22	22	22	22	22	22	22	22
V. Pavardenis	44	J	Daiginimas, AP, 20/30 °C	04 10	22	22	22	22	22	22	22	22	22	22	22	22	22	22	22	22
V. Pavardenis	44	J	Daiginimas, AP, 20/30 °C	04 10	22	22	22	22	22	22	22	22	22	22	22	22	22	22	22	22

PAGRINDINĖ INFORMACIJA

Objekto kodas* ⓘ	01BGD001	Kilmės rajonas ⓘ	LT/LI	Objekto kilmė ⓘ	Vietinė (1)
ANGI objekto kodas ⓘ		MDM kategorija ⓘ	(R) atitinkanti (kokybės) reik... ▾	Valdytojas / savininkas ⓘ	LAAMC Žemdirbystės institu... ▾
Objekto statusas ⓘ	VT (Vidurūšinis taksonas)	Kilmės sertifikato kodas ⓘ	B	Sėklinės bazės tipas	Šeimos (-ų) tėvai (4) ▾
Objekto pavadinimas	Objekto pavadinimas	Surinkimo numeris	Surinkimo numeris	Objekto paskirtis	- Pasirinkti - ▾
Rūšis	L (Liepa mažalapė) ▾	Vertingi požymiai	Gerai žiemoja	Objekto kilmės kodas	- Pasirinkti - ▾
Augalų grupė	Miško medžių ▾	Objekto tvarkymo būseną	Nebaigtas pildyti ▾	MDM platinimo galimybės	LT/JI kilmės rajono teritorija ▾
Vidurūšinis taksonas	Ekotipas ▾	Sėklinės bazės kilmė	- Pasirinkti - ▾	MMGB objektas	<input type="checkbox"/>
Vidurūšinis taksonas II	Ekotipas	Vidurūšinio taksono pavadinimas	puikioji liepa	Rodomas	<input type="checkbox"/>

GEOGRAFINĖ PADĖTIS

Š. platumą ⓘ	55° 39'49.8"	Platumą NL	55.6638
R. ilgumą ⓘ	23° 1'9.1"	Ilgumą NL	23.0192
LKS-94 X	4382881438,00	AVJL	110
LKS-94 Y	61703365775,00		
			↻ Atnaujinti



VIETA (ADRESAS)

Objekto kodas	00ABC000	Objekto kodas	00ABC000	Objekto kodas	00ABC000
ANGI objekto kodas	ABC0000	ANGI objekto kodas	ABC0000	ANGI objekto kodas	ABC0000
Rūšis	Pasirinkti ▾	Rūšis	Pasirinkti ▾	Rūšis	Pasirinkti ▾
Objekto statusas	Pasirinkti ▾	Objekto statusas	Pasirinkti ▾	Objekto statusas	Pasirinkti ▾
MDM kategorija	Pasirinkti ▾	MDM kategorija	Pasirinkti ▾	MDM kategorija	Pasirinkti ▾
Objekto tvarkymo būseną	Pasirinkti ▾	Objekto tvarkymo būseną	Pasirinkti ▾	Objekto tvarkymo būseną	Pasirinkti ▾

✔️ Objektas išsaugotas



MGI Objektai > MGI objektų administravimas > Naujas objektas

Išsaugoti

Kopijuoti

✕ Atšaukti

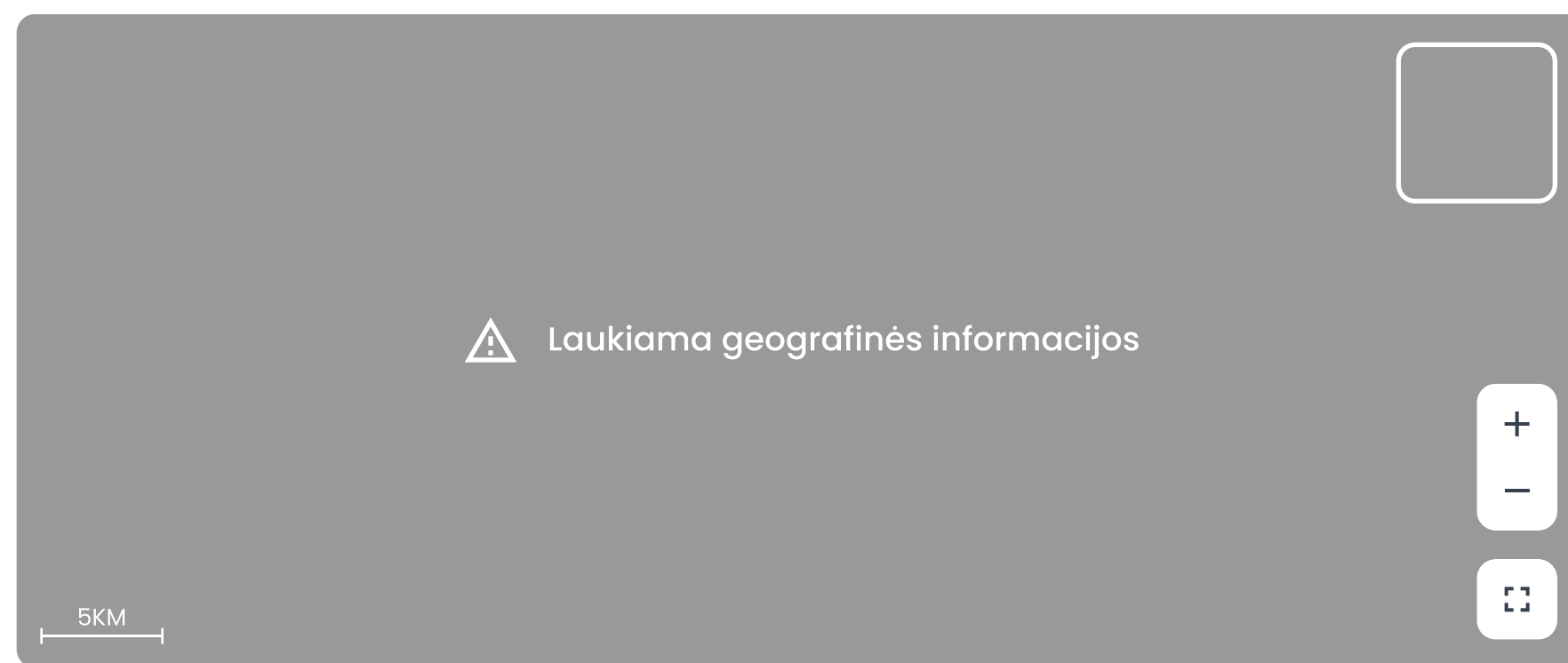
Objektas Inventorizacijos Ūkinės priemonės Sėklų ruoša GB Rodyti daugiau

PAGRINDINĖ INFORMACIJA

Objekto kodas* 📄 01BGD001	Kilmės rajonas 📄 LT/LI	Objekto kilmė 📄 Vietinė (1)
ANGI objekto kodas ⚠️	MDM kategorija 📄 (R) atitinkanti (kokybės) reik...	Valdytojas / savininkas 📄 LAAMC Žemdirbystės institu...
Objekto statusas 📄 VT (Vidurūšinis taksonas)	Kilmės sertifikato kodas 📄 B	Sėklinės bazės tipas 📄 Šeimos (-ų) tėvai (4)
Objekto pavadinimas 📄 Objekto pavadinimas	Surinkimo numeris 📄 Surinkimo numeris	Objekto paskirtis 📄 - Pasirinkti -
Rūšis 📄 L (Liepa mažalapė)	Vertingi požymiai 📄 Gerai žiemoja	Objekto kilmės kodas 📄 - Pasirinkti -
Augalų grupė 📄 Miško medžių	Objekto tvarkymo būseną 📄 Nebaigtas pildyti	MDM platinimo galimybės 📄 LT/JI kilmės rajono teritorija
Vidurūšinis taksonas 📄 Ekotipas	Sėklinės bazės kilmė 📄 - Pasirinkti -	<input type="checkbox"/> MMGB objektas
Vidurūšinis taksonas II 📄 Ekotipas	Vidurūšinio taksono pavadinimas 📄 puikioji liepa	<input type="checkbox"/> Rodomas

GEOGRAFINĖ PADĖTIS

Š. platumą 📄 55° 39'49.8"	Platumą NL 📄 55.6638
R. ilgumą 📄 23° 19.1"	Ilgumą NL 📄 23.0192
LKS-94 X 📄 4382881438,00	AVJL 📄 110
LKS-94 Y 📄 61703365775,00	🔄 Atnaujinti



VIETA (ADRESAS)

Objekto kodas 📄 00ABC000	Objekto kodas 📄 00ABC000	Objekto kodas 📄 00ABC000
ANGI objekto kodas 📄 ABC0000	ANGI objekto kodas 📄 ABC0000	ANGI objekto kodas 📄 ABC0000
Rūšis 📄 Pasirinkti	Rūšis 📄 Pasirinkti	Rūšis 📄 Pasirinkti
Objekto statusas 📄 Pasirinkti	Objekto statusas 📄 Pasirinkti	Objekto statusas 📄 Pasirinkti
MDM kategorija 📄 Pasirinkti	MDM kategorija 📄 Pasirinkti	MDM kategorija 📄 Pasirinkti
Objekto tvarkymo būseną 📄 Pasirinkti	Objekto tvarkymo būseną 📄 Pasirinkti	Objekto tvarkymo būseną 📄 Pasirinkti

Suprojektuotos priemonės įgyvendinimo laikotarpio pradžia

Suprojektuotos priemonės įgyvendinimo laikotarpio pabaiga

Priemonės pavadinimas

Pastabos (Kv. Nr., Skl. Nr., plotas, ha)

Užpildžiusio asmens pareigos

Užpildžiusio asmens v., pavardė

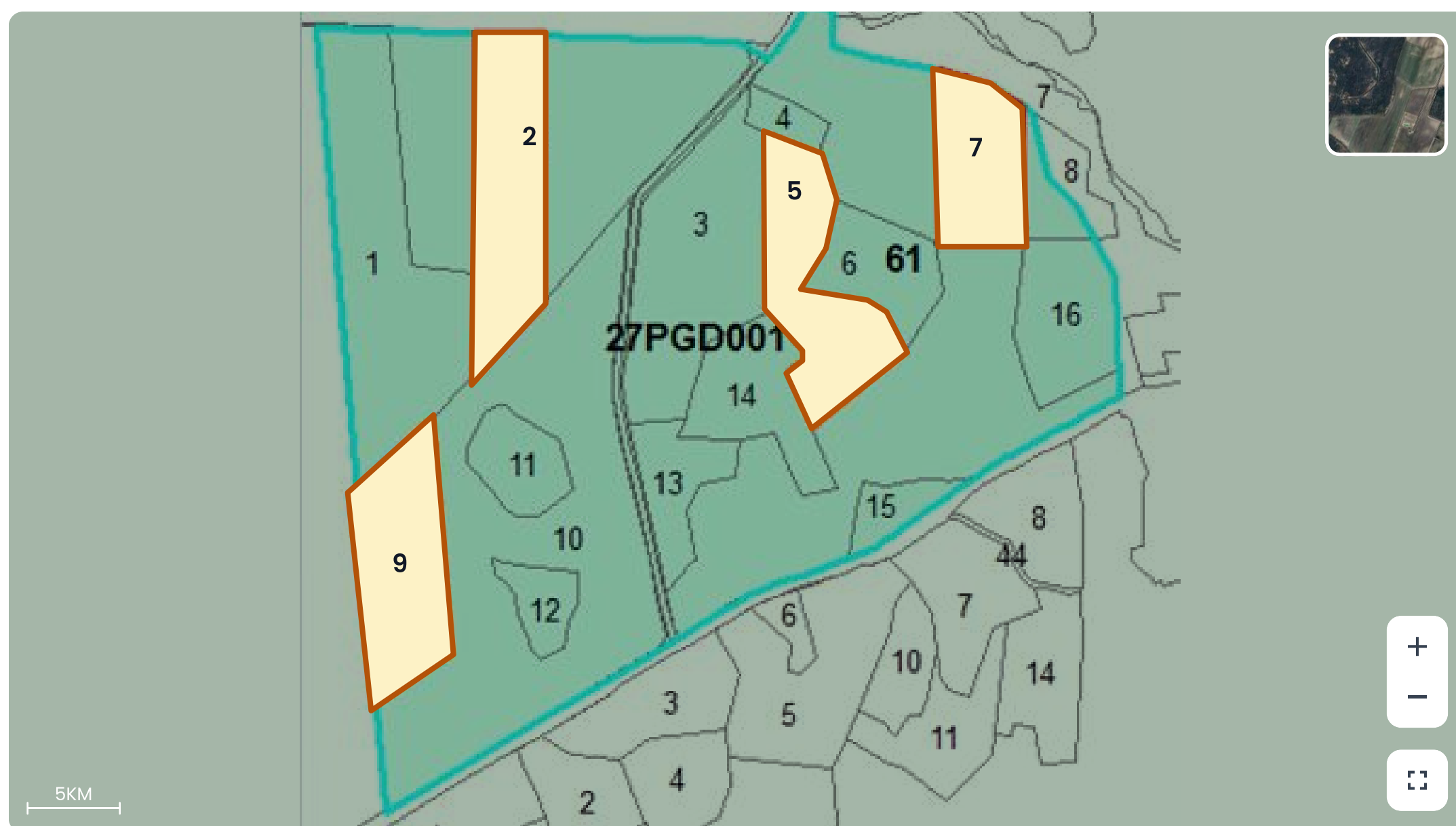
MKS poskyris

Kirtimo leidimo serija ir Nr.

Kirtimo leidimo galiojimo pradžia

Kirtimo leidimo galiojimo pabaiga

Pastabos (Kv. Nr., Skl. Nr., nukertamų medžių vnt. pagal medžių rūšis Pvz. 106/7;8 nukirs 11A; 58E; 3B)



Priemonės suderinimo data

Įgyvendintas plotas, ha

Suderintas plotas, ha

Likvidinis tūris, ktm

Priemonės įgyvendinimo data

Įgyvendinimo laikotarpis, m.	Priemonės pavadinimas	Kv. nr.	Plotas, ha.	Priemonės suderinimo data	Suderintas plotas, ha	Priemonės įgyvendinimo data	Įgyvendintas plotas, ha	Likvidinis tūris, ktm
2024-2026	Atrankiniai sanitariniai kirtimai	57	5.9	2024-11-09	4.8	2024-11-22	4.7	12.7
2024-2026	Atrankiniai sanitariniai kirtimai	57	5.9	2024-11-09	4.8	2024-11-22	4.7	12.7
2024-2026	Atrankiniai sanitariniai kirtimai	57	5.9	2024-11-09	4.8	2024-11-22	4.7	12.7
2024-2026	Atrankiniai sanitariniai kirtimai	57	5.9	2024-11-09	4.8	2024-11-22	4.7	12.7
2024-2026	Atrankiniai sanitariniai kirtimai	57	5.9	2024-11-09	4.8	2024-11-22	4.7	12.7
2024-2026	Atrankiniai sanitariniai kirtimai	57	5.9	2024-11-09	4.8	2024-11-22	4.7	12.7
2024-2026	Atrankiniai sanitariniai kirtimai	57	5.9	2024-11-09	4.8	2024-11-22	4.7	12.7
2024-2026	Atrankiniai sanitariniai kirtimai	57	5.9	2024-11-09	4.8	2024-11-22	4.7	12.7
2024-2026	Atrankiniai sanitariniai kirtimai	57	5.9	2024-11-09	4.8	2024-11-22	4.7	12.7

✔ Pagrindinis puslapis pakeistas



MDM Siuntos > Darbo planavimas

Tyrėjas

- Pasirinkti -



Tyrimo metodas

- Pasirinkti -



Tyrimo pradžia



Nuo



Iki

🔍 Ieškoti

⊗ Valyti filtrus

∨ Daugiau filtrų

+ Įvesti naują

↓ Eksportuoti

Tyrėjas ↑↓	SKP nr. ↑↓	Rūšis ↑↓	Tyrimo metodas ↑↓	Tyrimo pradžia ↑↓	Data															
					05 02	05 02	05 02	05 02	05 02	05 02	05 02	05 02	05 02	05 02	05 02	05 02	05 02	05 02	05 02	
V. Pavardenis	44	J	Daiginimas, AP, 20/30 °C	04 10	22	22	22	22	22	22	22	22	22	22	22	22	22	22	22	22
V. Pavardenis	44	J	Daiginimas, AP, 20/30 °C	04 10	22	22	22	22	22	22	22	22	22	22	22	22	22	22	22	22
V. Pavardenis	44	J	Daiginimas, AP, 20/30 °C	04 10	22	22	22	22	22	22	22	22	22	22	22	22	22	22	22	22
V. Pavardenis	44	J	Daiginimas, AP, 20/30 °C	04 10	22	22	22	22	22	22	22	22	22	22	22	22	22	22	22	22

Pranešimų centras

Užduotys

Nebaigta pildyti

Problemos

Pasiūlymai patobulinimui

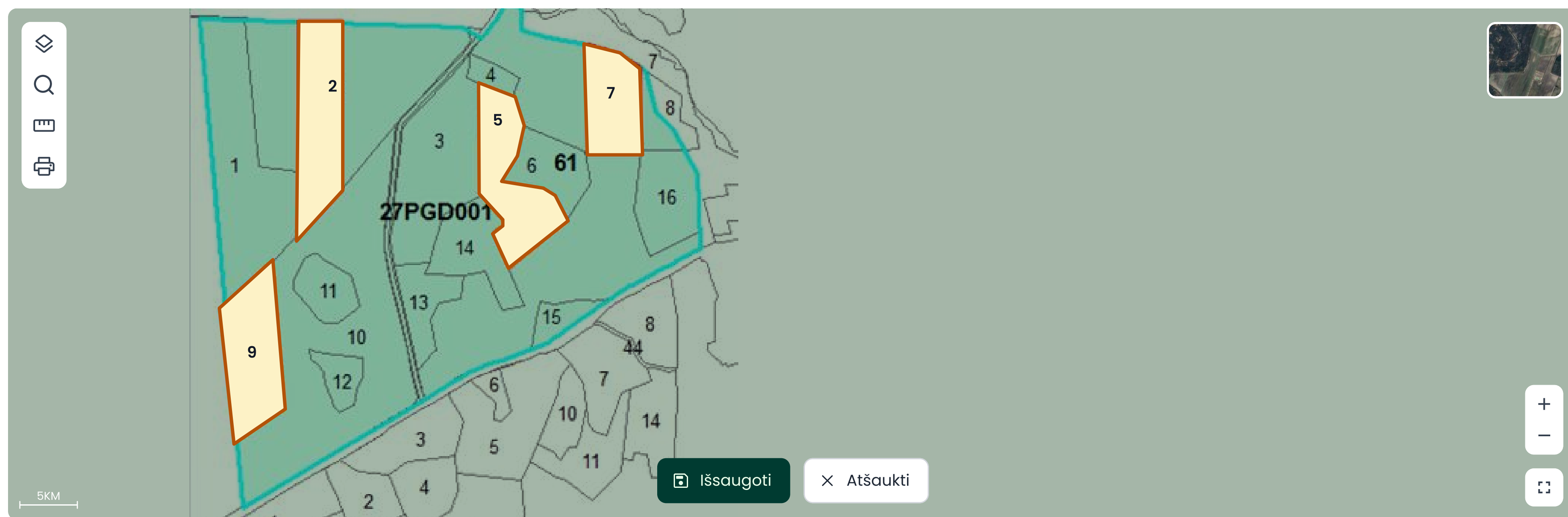
Eksportuoti

Pavadinimas ↑↓	Aprašymas ↑↓	Gauta ↑↓
Problema ABC	Neveikia vienas du try keturi. Įlinkusi fechtuotojo špaga blykčiodama grėžė apvalų arbūzą.	2023-03-20
Problema 123	Neveikia vienas du try keturi. Įlinkusi fechtuotojo špaga blykčiodama grėžė apvalų arbūzą.	2023-01-17
Problema 123	Neveikia vienas du try keturi. Įlinkusi fechtuotojo špaga blykčiodama grėžė apvalų arbūzą.	2023-01-17
Problema 123	Neveikia vienas du try keturi. Įlinkusi fechtuotojo špaga blykčiodama grėžė apvalų arbūzą.	2023-01-17
Problema 123	Neveikia vienas du try keturi. Įlinkusi fechtuotojo špaga blykčiodama grėžė apvalų arbūzą.	2023-01-17
Problema 123	Neveikia vienas du try keturi. Įlinkusi fechtuotojo špaga blykčiodama grėžė apvalų arbūzą.	2023-01-17

1 - 9 iš 9 įrašų

MGI Objektai > Ūkinių priemonių projektavimas

Objekto kodas ↓	Giraininkija ↓	Kv. nr. ↓	Skl. nr. ↓	Plotas, ha. ↓		
27PGD001	Dušnionių	61	1-5, 7-12, 17-26	54.93		
Objektas įkurtas 1993-01-01. Suteiktas Valstybinio genetinio draustinio statusas 2014 m. Suteiktas Augalų nacionalinių genetinių išteklių statusas, Aplinkos ministro įsakymo Nr. / Data: DI-861 / 2009-12-31						
Amžiaus grupė	I (1-40)	II (41-90)	III (91-130)	IV (131 ir >)	Kitos rūšys	Kiti sklypai
Amžiaus grupės plotas, %	I (1-40)	II (41-90)	III (91-130)	IV (131 ir >)	Kitos rūšys	Kiti sklypai
Derliaus metai	I (1-40)	II (41-90)	III (91-130)	IV (131 ir >)	Kitos rūšys	Kiti sklypai
Derėjimo balas	I (1-40)	II (41-90)	III (91-130)	IV (131 ir >)	Kitos rūšys	Kiti sklypai
Pradinis siuntos svoris, kg	I (1-40)	II (41-90)	III (91-130)	IV (131 ir >)	Kitos rūšys	Kiti sklypai
Derėjimo balas	I (1-40)	II (41-90)	III (91-130)	IV (131 ir >)	Kitos rūšys	Kiti sklypai
Sėklų atsargos genų bankų saugyklose: 2019 / 0,40 kg; 2020 / 0,50 kg; 2022 / 0,39 kg						
Sėklų atsargos VIVMU saugyklose: 2019 / 1,25 kg; 2020 / 3,10 kg						

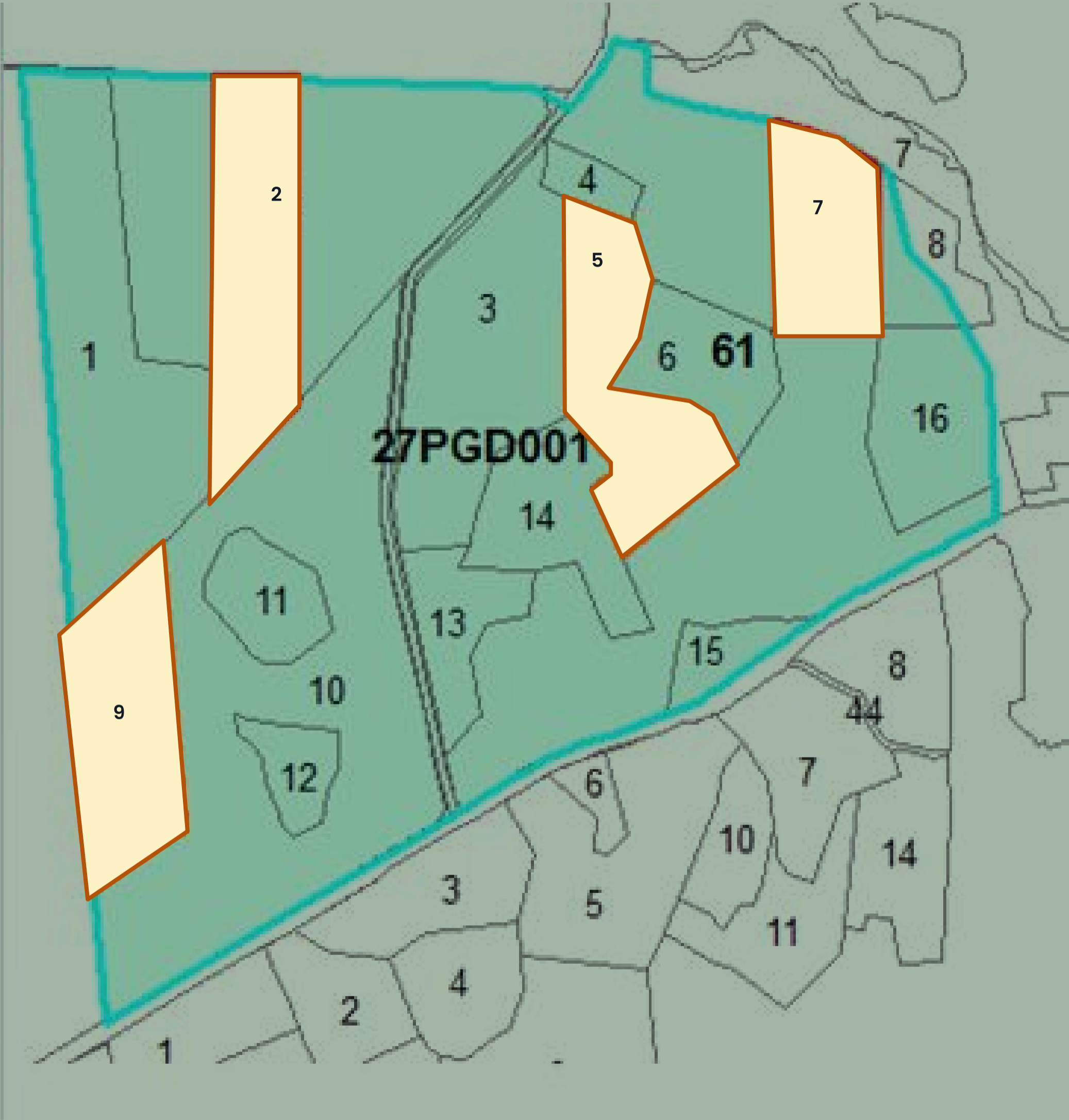



+ Pildyti

Projektuoti

Eksportuoti

Įgyvendinimo laikotarpis, m. ↓	Priemonės pavadinimas ↓	Kv. nr. ↓	Plotas, ha. ↓	Priemonės suderinimo data ↓	Suderintas plotas, ha ↓	Priemonės įgyvendinimo data ↓	Įgyvendintas plotas, ha ↓	Likvidinis tūris, ktm ↓
2024-2026	Atrankiniai sanitariniai kirtimai	57	5.9	2024-11-09	4.8	2024-11-22	4.7	12.7
2024-2026	Atrankiniai sanitariniai kirtimai	57	5.9	2024-11-09	4.8	2024-11-22	4.7	12.7
2024-2026	Atrankiniai sanitariniai kirtimai	57	5.9	2024-11-09	4.8	2024-11-22	4.7	12.7
2024-2026	Atrankiniai sanitariniai kirtimai	57	5.9	2024-11-09	4.8	2024-11-22	4.7	12.7
2024-2026	Atrankiniai sanitariniai kirtimai	57	5.9	2024-11-09	4.8	2024-11-22	4.7	12.7



5KM

Išsaugoti

Atšaukti



MMGI

ANGI

Objekto statusas - Pasirinkti -

Objektas nurašytas Visi

Objekto kodas 00ABC000

Valdytojas/savininkas - Pasirinkti -

Rodomas Taip

Rūšis - Pasirinkti -

Nacionaliniai genetiniai ištekliai

leškoti

Valyti filtrus

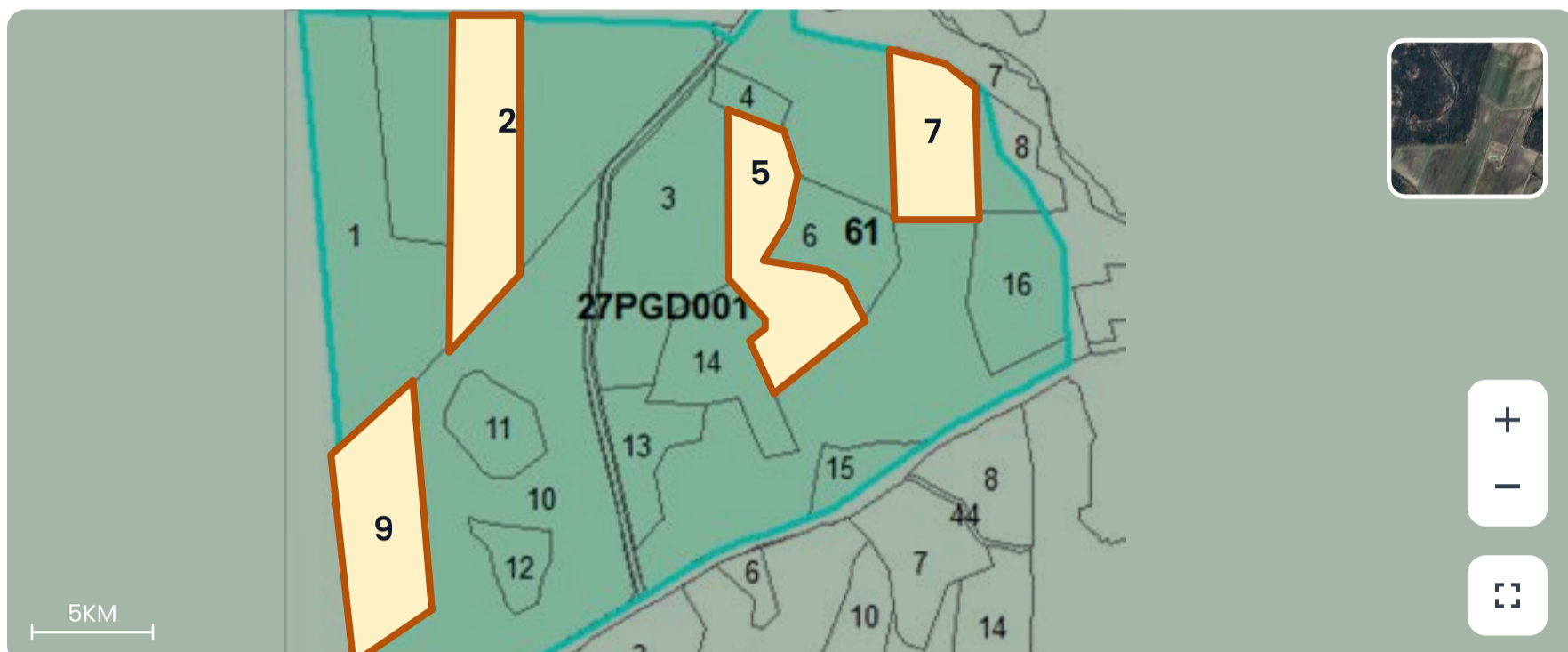
Daugiau filtrų

+ Įvesti naują

Eksportuoti

<input type="checkbox"/>	Nr. ↑↓	Objekto kodas ↑↓	ANGI kodas ↑↓	Girininkija ↑↓	Kvartalas ↑↓	Sklypas ↑↓	Plotas, ha. ↑↓	Kilmės rajonas ↑↓	Patvirtinimo data ↑↓	Nurašymo data ↑↓	Projektavimo data ↑↓	Rodomas ↑↓	GB objektas ↑↓	Sėklų ruoša ↑↓	Objekto pasas ↑↓
<input checked="" type="checkbox"/>	1	01BGD001	AGB02436	Spaviškių	190	14, 15, 17	13.8	LT/D2	2024-10-22	2024-10-22	2024-10-22	<input checked="" type="checkbox"/>	<input checked="" type="checkbox"/>	Sėklų ruoša	
<input checked="" type="checkbox"/>	2	01BGD001	AGB02436	Spaviškių	190	14, 15, 17	13.8	LT/D2	2024-10-22	2024-10-22	2024-10-22	<input checked="" type="checkbox"/>	<input checked="" type="checkbox"/>	Sėklų ruoša	
<input type="checkbox"/>	3	01BGD001	AGB02436	Spaviškių	190	14, 15, 17	13.8	LT/D2	2024-10-22	2024-10-22	2024-10-22	<input checked="" type="checkbox"/>	<input checked="" type="checkbox"/>	Sėklų ruoša	
<input checked="" type="checkbox"/>	4	01BGD001	AGB02436	Spaviškių	190	14, 15, 17	13.8	LT/D2	2024-10-22	2024-10-22	2024-10-22	<input checked="" type="checkbox"/>	<input checked="" type="checkbox"/>	Sėklų ruoša	
<input checked="" type="checkbox"/>	5	01BGD001	AGB02436	Spaviškių	190	14, 15, 17	13.8	LT/D2	2024-10-22	2024-10-22	2024-10-22	<input checked="" type="checkbox"/>	<input checked="" type="checkbox"/>	Sėklų ruoša	
<input type="checkbox"/>	6	01BGD001	AGB02436	Spaviškių	190	14, 15, 17	13.8	LT/D2	2024-10-22	2024-10-22	2024-10-22	<input checked="" type="checkbox"/>	<input checked="" type="checkbox"/>	Sėklų ruoša	
<input checked="" type="checkbox"/>	7	01BGD001	AGB02436	Spaviškių	190	14, 15, 17	13.8	LT/D2	2024-10-22	2024-10-22	2024-10-22	<input checked="" type="checkbox"/>	<input checked="" type="checkbox"/>	Sėklų ruoša	
<input type="checkbox"/>	8	01BGD001	AGB02436	Spaviškių	190	14, 15, 17	13.8	LT/D2	2024-10-22	2024-10-22	2024-10-22	<input checked="" type="checkbox"/>	<input checked="" type="checkbox"/>	Sėklų ruoša	
<input type="checkbox"/>	9	01BGD001	AGB02436	Spaviškių	190	14, 15, 17	13.8	LT/D2	2024-10-22	2024-10-22	2024-10-22	<input checked="" type="checkbox"/>	<input checked="" type="checkbox"/>	Sėklų ruoša	

1 - 9 iš 9 įrašų



GEOGRAFINĖ PADĖTIS

Š. platumą 55° 39'49.8"

Platuma NL 55.6638

R. ilgumą 23° 1'9.1"

Ilguma NL 23.0192

LKS-94 X 4382881438,00

AVJL 110

LKS-94 Y 61703365775,00

 Atnaujinti

PAGRINDINĖ INFORMACIJA

Objekto kodas 01BGD001

Surinkimo numeris Surinkimo numeris

Objekto kilmė Vietinė (1) ▾

ANGI objekto kodas AGB05544

Vertingi požymiai Gerai žiemoja

Valdytojas / savininkas LAAMC Žemdirbystės institu... ▾

Objekto statusas VT (Vidurūšinis taksonas) ▾

Kilmės rajonas - Pasirinkti - ▾

Sėklinės bazės tipas Šeimos (-ų) tėvai (4) ▾

Objekto pavadinimas Objekto pavadinimas

Objekto tvarkymo būseną Nebaigtas pildyti ▾

Objekto paskirtis - Pasirinkti - ▾

Rūšis L (Liepa mažalapė) ▾

Kilmės sertifikato kodas B ▾

Objekto kilmės kodas - Pasirinkti - ▾

Augalų grupė Miško medžių ▾

Sėklinės bazės kilmė - Pasirinkti - ▾

MDM platinimo galimybės LT/J1 kilmės rajono teritorija ▾

Vidurūšinis taksonas Ekotipas ▾

MDM kategorija (R) atitinkanti (kokybės) reik... ▾

MMGB objektas

Vidurūšinis taksonas II Ekotipas

Vidurūšinio taksono pavadinimas puikioji liepa

Rodomas

VIETA (ADRESAS)

Objekto kodas 00ABC000

Objekto kodas 00ABC000

Objekto kodas 00ABC000

ANGI objekto kodas ABC0000

ANGI objekto kodas ABC0000

ANGI objekto kodas ABC0000

Rūšis Pasirinkti ▾

Rūšis Pasirinkti ▾

Rūšis Pasirinkti ▾

Objekto statusas Pasirinkti ▾

Objekto statusas Pasirinkti ▾

Objekto statusas Pasirinkti ▾

MDM kategorija Pasirinkti ▾

MDM kategorija Pasirinkti ▾

MDM kategorija Pasirinkti ▾

Objekto tvarkymo būseną Pasirinkti ▾

Objekto tvarkymo būseną Pasirinkti ▾

Objekto tvarkymo būseną Pasirinkti ▾

Sistemos naudotojo redagavimas



Duomenys

Rolės

Naudotojo vardas

varpar

Vardas ir Pavardė

Vardenis Pavardenis

El. paštas

varpar@gmmis.lt

Savininkas

Pasirinkti



Tipas

Vidinis

Būsena

Aktyvus

Atšaukti

Išsaugoti

Sistemos naudotojo redagavimas



Duomenys

Rolės

- Administratorius
- Redaktorius
- Pažymų modulio naudotojas
- MDM modulio klasifikatoriumi naudotojas
- Paprastas naudotojas
- Objektų administravimas
- Objektų grupių administravimas

Atšaukti

Išsaugoti

Rolės redagavimas



Pavadinimas

Administratorius

Funkcijų paieška

Q Ieškoti...

BENDROS

Meniu >

MGIT MODULIS

Objektų grupių administravimas

Objektų administravimas

Inventorizacijų administravimas

Šeimos/klonų administravimas

Ūkinių priemonių administravimas

Sklypų administravimas

f_mgit_meniu

f_mdm_meniu

f_mgb_meniu

f_reports_meniu

f_administration_meniu

f_certificate_menu

f_work_plan_summary_meniu

f_work_plan_summary_meniu

Atšaukti

Išsaugoti

Priskirti biržei

Pasirinkite, kuriai biržei priskirti projektuotą vaizdą

	Priemonės pavadinimas	Kv. nr.	Plotas, ha.	Priemonės suderinimo data
<input type="radio"/>	Atrankiniai sanitariniai kirtimai	57	5.9	2024-11-09
<input type="radio"/>	Atrankiniai sanitariniai kirtimai	57	5.9	2024-11-09
<input type="radio"/>	Atrankiniai sanitariniai kirtimai	57	5.9	2024-11-09
<input type="radio"/>	Atrankiniai sanitariniai kirtimai	57	5.9	2024-11-09

Atšaukti

Išsaugoti